




**HRANICE**

ozn. popis

-  hranice řešeného území
-  hranice zastavěného území
-  hranice zastavitelného plochy

**ZÁZNAM O ÚČINNOSTI**

vydávající správní orgán: zastupitelstvo obce Černá v Pošumaví  
 datum nabytí účinnosti: 3.4.2020  
 pořizovatel: obecní úřad Černá v Pošumaví  
 oprávněná osoba pořizovatele: Ing. arch. Radek Boček

**VÝKRES ZÁKLADNÍHO ČLENĚNÍ  
 FINÁLNÍ PODOBA**



**ZHOTOVITEL**

Ing. Jan Šíma, Ing. arch. Filip Dubský

**MĚŘITKO**

1 : 5 000