


**PLOCHY S ROZDÍLNÝM ZPŮSOBEM VYUŽITÍ**

stav | návrh | popis

 VS plochy výroby a skladování

 SO plochy smíšené obytné


**TECHNICKÁ INFRASTRUKTURA**


stav | návrh | popis

 trafostanice

**HRANICE**

ozn. | popis

 hranice řešeného území

 hranice zastavěného území

 hranice zastavitelné plochy

**ZÁZNAM O ÚČINNOSTI**

vydávající správní orgán: zastupitelstvo obce Černá v Pošumaví  
datum nabytí účinnosti:  
pořizovatel: obecní úřad Černá v Pošumaví  
oprávněná osoba pořizovatele: Ing. arch. Radek Boček

**HLAVNÍ VÝKRES  
FINÁLNÍ PODOBA**

ZHOTOVITEL  
Ing. Jan Šíma, Ing. arch. Filip Dubský

MĚŘITKO  
1 : 5 000