




TECHNICKÁ INFRASTRUKTURA

stav | návrh | popis

-  plochy veřejně prospěšných staveb
-  koridory veřejně prospěšných staveb

HRANICE

ozn. | popis

-  hranice řešeného území

ZÁZNAM O ÚČINNOSTI

vydávající správní orgán: zastupitelstvo obce Černá v Pošumaví
datum nabytí účinnosti:
pořizovatel: obecní úřad Černá v Pošumaví
oprávněná osoba pořizovatele: Ing. arch. Radek Boček

**VÝKRES VEŘEJNĚ PROSPĚŠNÝCH STAVEB,
OPATŘENÍ A ASANACÍ
FINÁLNÍ PODOBA**

ZHOTOVITEL
Studio MAP s.r.o.

MĚŘÍTKO
1: 5 000