





PŘEDPOKLÁDANÝ ZÁBOR PŮDNÍHO FONDU

ozn.	popis
	V. třída ochrany

DOPLŇUJÍCÍ INFORMACE

ozn.	popis
	plocha již vyhodnocená v ÚP Černá v Pošumaví

HRANICE

ozn.	popis
	hranice řešeného území
	hranice zastavěného území
	hranice zastavitelné plochy

ZÁZNAM O ÚČINNOSTI

vydávající správní orgán: zastupitelstvo obce Černá v Pošumaví
 datum nabytí účinnosti:
 pořizovatel: obecní úřad Černá v Pošumaví
 oprávněná osoba pořizovatele: Ing. arch. Radek Boček

**VÝKRES PŘEDPOKLÁDANÝCH ZÁBORŮ PŮDNÍHO FONDU
 FINÁLNÍ PODOBA**

ZHOTOVITEL
 Ing. Jan Šíma, Ing. arch. Filip Dubský

MĚŘÍTKO
 1: 5 000