





PŘEDPOKLÁDANÝ ZÁBOR PŮDNÍHO FONDU

ozn.	popis
	V. třída ochrany

DOPLŇUJÍCÍ INFORMACE

ozn.	popis
	plocha již vyhodnocená v ÚP Černá v Pošumaví

HRANICE

ozn.	popis
	hranice řešeného území
	hranice zastavěného území
	hranice zastavitelné plochy

ZÁZNAM O ÚČINNOSTI

vydávající správní orgán: zastupitelstvo obce Černá v Pošumaví
 datum nabytí účinnosti: 3.4.2020
 pořizovatel: obecní úřad Černá v Pošumaví
 oprávněná osoba pořizovatele: Ing. arch. Radek Boček

Ing. arch.

**VÝKRES PŘEDPOKLÁDANÝCH ZÁBORŮ PŮDNÍHO FONDU
 FINÁLNÍ PODOBA**

Digitalně podepsal Ing.
 arch. Radek Boček
 Datum: 2020.04.06
 07:49:39 +02'00'



ZHOTOVITEL

Ing. Jan Šíma, Ing. arch. Filip Dubský

MĚŘITKO

1 : 5 000