






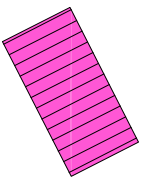




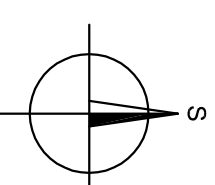



## LEGENDA:

-  řešené území
-  zastavěné území
-  parcelní číslo
-  hranice parcel - stav
-  parcelace - **NÁVRH**  
- oplocení - max = 1,5 m, dřevěné nebo drátěnné oplocení,  
kamenné zidky, keřové oplocení  
- velikost pozemku min. 600 m<sup>2</sup>, celková zastavěnost 30%
-  stavební čára nepřekročitelná
-  uliční čára
-  objekt loděnice - **NÁVRH**
-  místní komunikace - **STAV**
-  vjezd na pozemek - sdrůžený
-  veřejná zeleň
-  plocha parcely pro občanské vybavení



Zodp. projektant:	Ing. arch. Martin JIROVSKÝ, Ph.D., Pevrátilská 330, Tábor 390 01	 <b>CENTRUM SLUŽEB STARÉ MĚSTO</b> WWW.CENTRUMSLUZEBTABOR.CZ PŘEVŘÁTILSKÁ 330, TÁBOR 390 01	Uzemní studie	
Hlavní projektant:	Ing. arch. Martin JIROVSKÝ, Ph.D., Pevrátilská 330, Tábor 390 01		Číslo zak. :	...
Vypracovali:	Ing. arch. Veronika Soukupová		Datum :	květen 2015
Pořizovatel:	Obecní úřad Černá v Pošumaví		Ozn. částí :	
Lokalita:	Černá v Pošumaví		Měřítko :	Č. výkresu :
Akce:	<b>ÚS Černá v Pošumaví, lokalita č. 8, plochy SO9, VP 136</b>	<b>1:500</b>	<b>06</b>	
Obsah :	<b>VÝKRES FUNKČNÍHO VYUŽITÍ PLOCH - lokalita Loděnice</b>			
		Paré :		