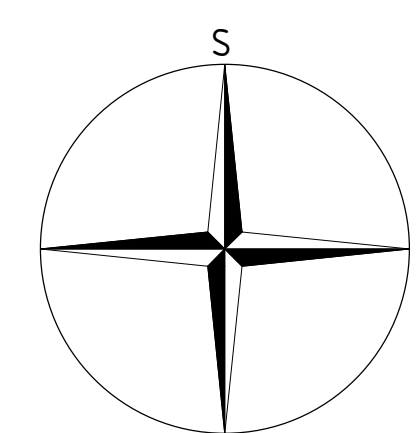
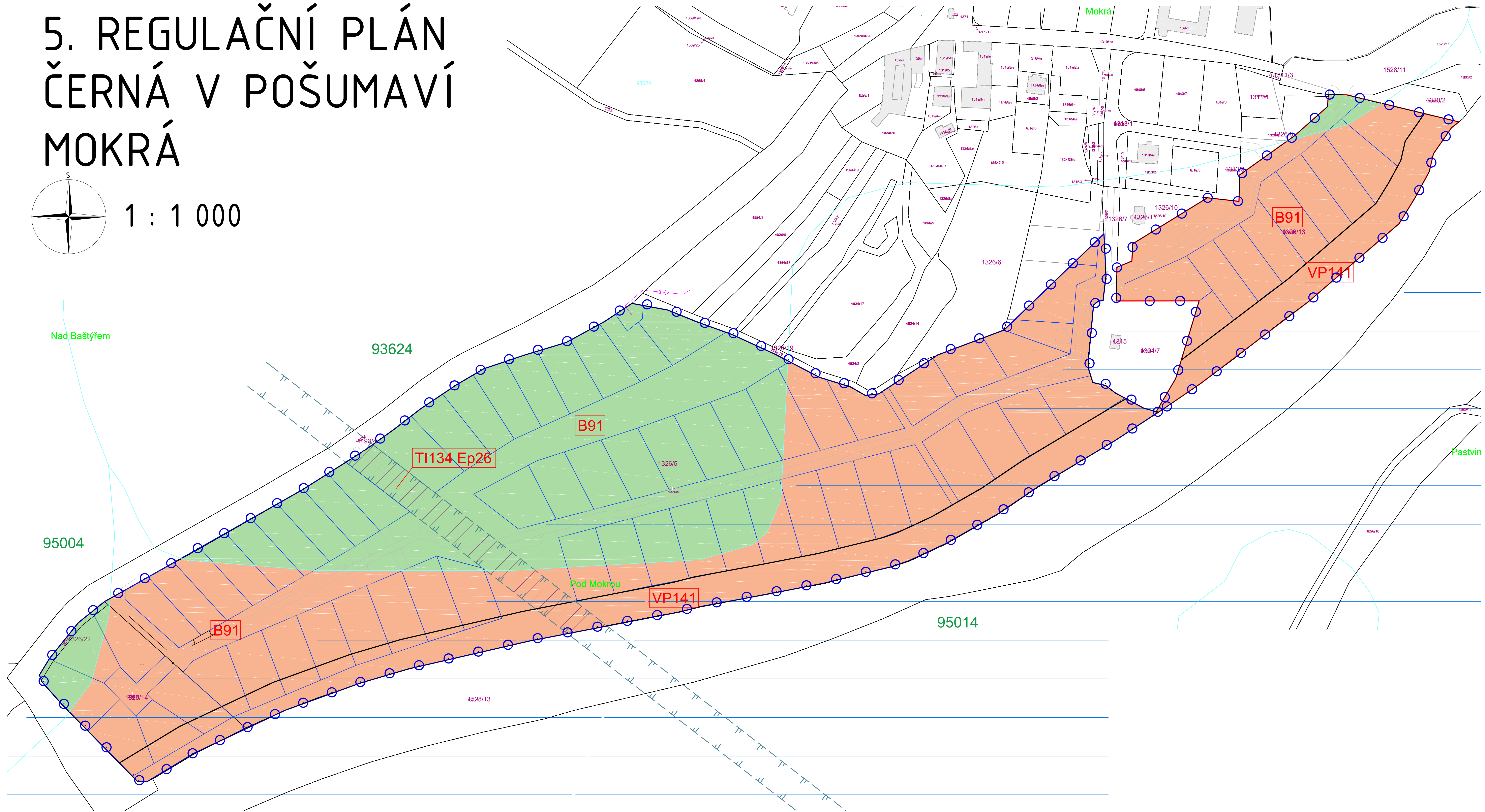


5. REGULAČNÍ PLÁN ČERNÁ V POŠUMAVÍ MOKRÁ



1 : 1 000



LEGENDA

STAV

- 1326/19 PARCELAČNÍ ČÍSLO
- HRANICE ŘEŠENÉHO ÚZEMÍ
- PARCELACE

NÁVHR

- NÁVRH PARCELACE
- ČÁRA KOMUNIKACE
- KORIDOR TI- NÁVRH dle ÚP

LEGENDA ZPF

- HRANICE BPEJ

KÓD BPEJ
celkový výpis výměr BPEJ
BPEJ 95014- 7,7 ha
BPEJ 95004- 0,16 ha
BPEJ 93624- 4,1 ha

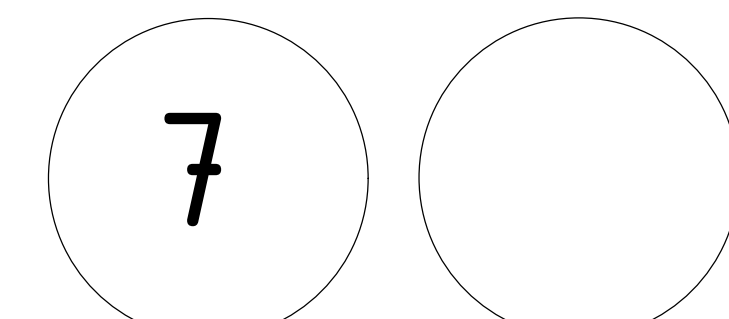
- MELIORACE

- III. TŘÍDA OCHRANY

- IV. TŘÍDA OCHRANY

- LOKALITY ZE ZÚR JČK

VP141 KÓD ZÁBORU
B91- Plocha bydlení
Celkový zábor ZPF (ha)= 9,60 ha
Dle BPEJ
III. třída= 4,30 ha
IV. třída= 5,30 ha
VP141- Plocha veřejných prostranství
Celkový zábor ZPF (ha)= 2,57 ha
Dle BPEJ
IV. třída= 2,57 ha
TI134Ep26
Překryvná plocha- zábor neprováděn



PARÉ	5. REGULAČNÍ PLÁN ČERNÁ V POŠUMAVÍ- MOKRÁ	
	VÝKRES PŘEDPOKLÁDANÝCH ZÁBORŮ PŮDNÍHO FONDU	
Pořizovatel	Obecní úřad Černá v Pošumaví	
Schvalující orgán	Obecní úřad Černá v Pošumaví	
Zpracovatel	Atelier M.A.A.T., s. r. o.	
Zodpov. projektant	Ing. arch. Martin Jirovský, Ph.D., ČKA 03 311	
Datum: leden 2022	Fáze: Čistopis	M 1 : 1 000