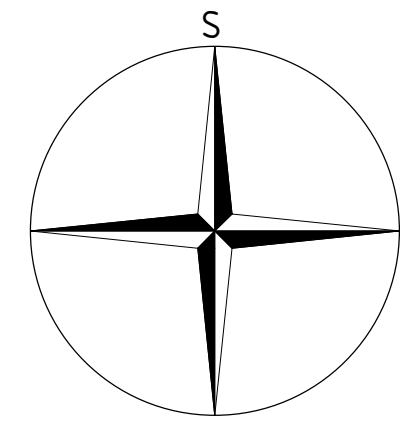


5. REGULAČNÍ PLÁN ČERNÁ V POŠUMAVÍ MOKRÁ



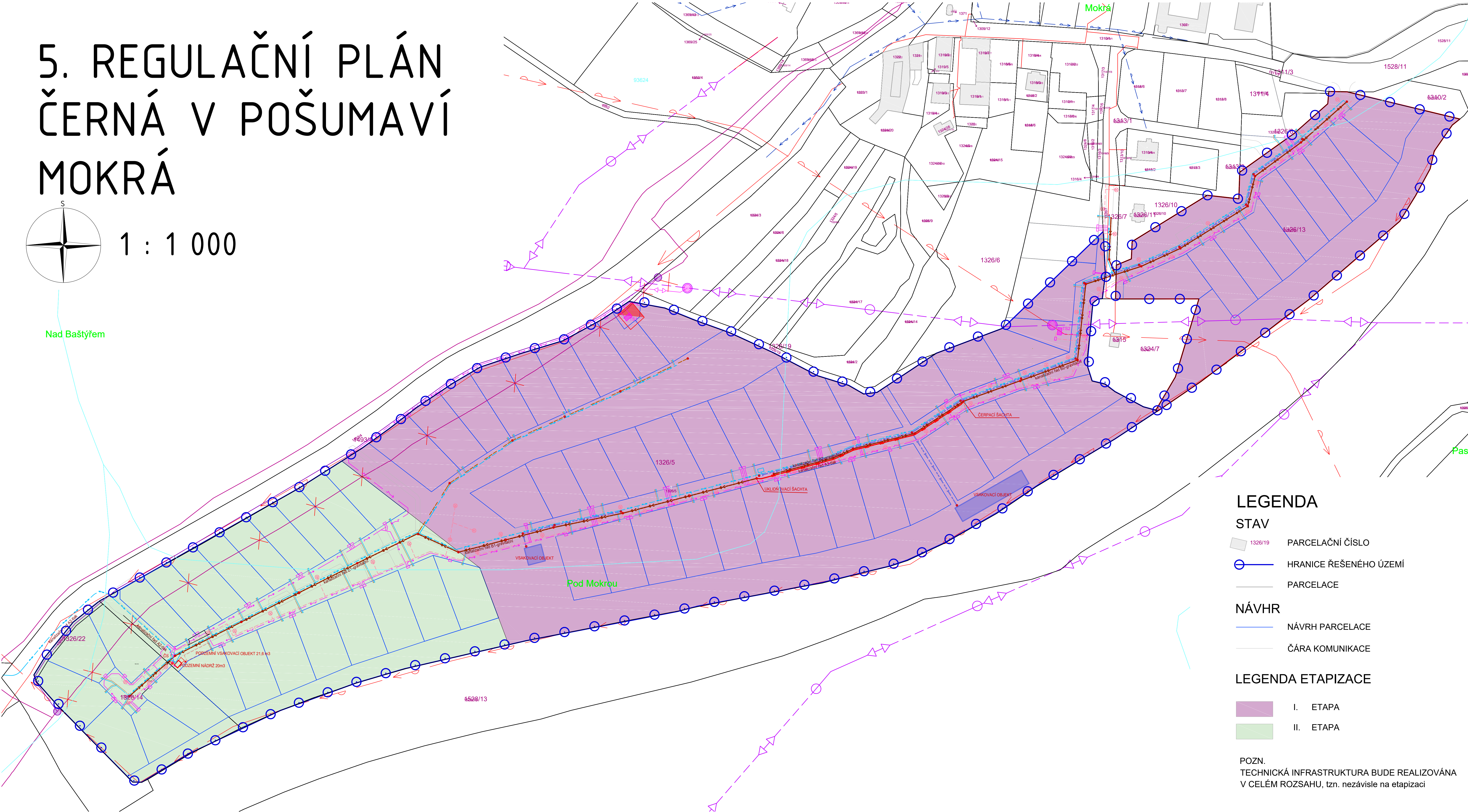
1 : 1 000

Nad Baštýřem

Pod Mokrou

Mokrá

Pas



TECHNICKÁ INFRASTRUKTURA STAV

- Vedení elektřiny VN 22kV, sloupy VN - nadzemní
- Vedení elektřiny NN - kabel
- Trafostanice - značení TS-S/TS-N - stav/návrh
- Vedení voda
- Spoje telekomunikačního vedení
- Zrušení telekomunikačního vedení
- Přeložka telekomunikačního vedení

NÁVRH ÚP

- VODOVOD návrh
- KANALIZACE návrh

NÁVRH RP

- vodovodní řad , šachta - HDPE 90/8,2; PE 100 RC; SDR 11; vodovodní přípojka, v souběhu s kanalizační 0,8 m
- stoka splaškové gravitační kanalizace - B1 PP DN 250; SN 10; 407,88 - B2 PP DN 250; SN 10; 134,21 m - B3 PP DN 250; SN 10; 352,07 m
- stoka splaškové tlakové kanalizace - A3 HDPE 90/5,4; PE 100 RC; SDR 17; 146,42 m - A2 HDPE 110/6,6; PE 100 RC; SDR 17
- kanalizační přípojka, v souběhu s vodovodní 0,7 m
- dešťová kanalizace, sakovací objekt
- kabelové vedení VN- napojení TS
- elektrické vedení NN
- přípojka elektrického vedení NN, přípojkový pilř
- veřejné osvětlení včetně svítidel na stožárech - lampy po 15 m

LEGENDA

STAV

- 1326/19 PARCELAČNÍ ČÍSLO
- HRANICE ŘEŠENÉHO ÚZEMÍ
- PARCELACE

NÁVHR

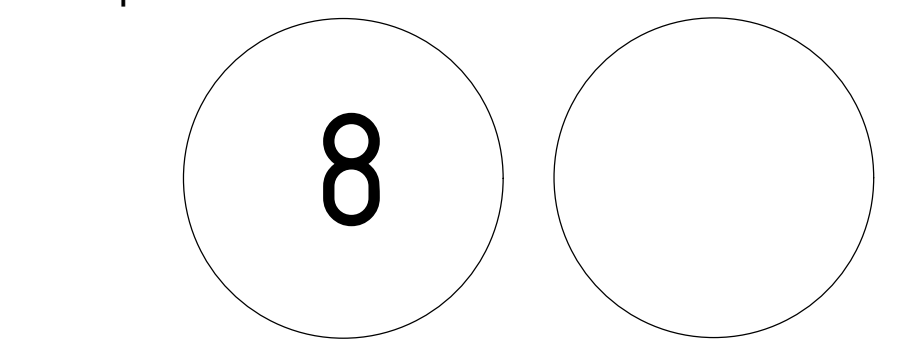
- NÁVRH PARCELACE
- ČÁRA KOMUNIKACE

LEGENDA ETAPIZACE

- I. ETAPA
- II. ETAPA

POZN.
TECHNICKÁ INFRASTRUKTURA BUDE REALIZOVÁNA V CELÉM ROZSAHU, tzn. nezávisle na etapizaci

PARÉ



5. REGULAČNÍ PLÁN ČERNÁ V POŠUMAVÍ- MOKRÁ

VÝKRES ETAPIZACE

Pořizovatel	Obecní úřad Černá v Pošumaví
Schvalující orgán	Obecní úřad Černá v Pošumaví
Zpracovatel	Atelier M.A.A.T., s. r. o.
Zodpov. projektant	Ing. arch. Martin Jirovský, Ph.D., ČKA 03 311
Datum: leden 2022	Fáze: Čistopis

M 1 : 1 000