
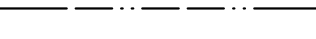










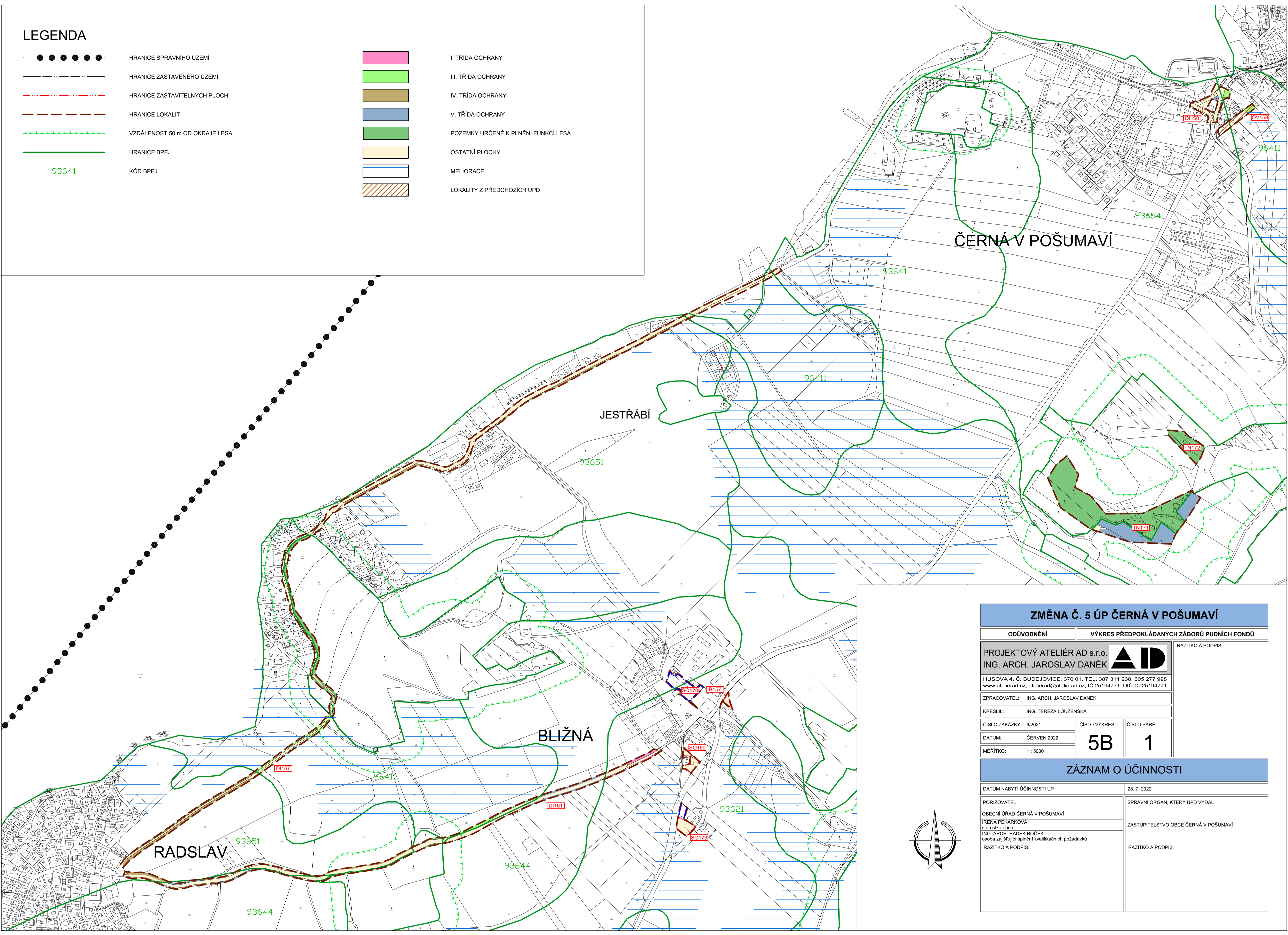



LEGENDA

-  HRANICE SPRÁVNÍHO ÚZEMÍ
 -  HRANICE ZASTAVĚNÉHO ÚZEMÍ
 -  HRANICE ZASTAVITELNÝCH PLOCH
 -  HRANICE LOKALIT
 -  VZDÁLENOST 50 m OD OKRAJE LESA
 -  HRANICE BPEJ
 - 93641 KÓD BPEJ
-  I. TŘÍDA OCHRANY
 -  III. TŘÍDA OCHRANY
 -  IV. TŘÍDA OCHRANY
 -  V. TŘÍDA OCHRANY
 -  POZEMKY URČENÉ K PLNĚNÍ FUNKCÍ LESA
 -  OSTATNÍ PLOCHY
 -  MELIORACE
 -  LOKALITY Z PŘEDCHOZÍCH ÚPD



ZMĚNA Č. 5 ÚP ČERNÁ V POŠUMAVÍ		
ODŮVODNĚNÍ	VÝKRES PŘEDPOKLÁDANÝCH ZÁBORŮ PŮDNÍCH FONDŮ	
PROJEKTOVÝ ATELIÉR AD s.r.o. ING. ARCH. JAROSLAV DANĚK		
<small>HUSOVA 4, Č. BUDĚJOVICE, 370 01, TEL. 387 311 238, 605 277 998 www.atelierad.cz, atelierad@atelierad.cz, IČ 25194771, DIČ CZ25194771</small>		
<small>ZPRACOVATEL: ING. ARCH. JAROSLAV DANĚK</small>		
<small>KRESLIL: ING. TEREZA LOUŽENSKÁ</small>		
<small>ČÍSLO ZAKÁZKY: 6/2021</small>	<small>ČÍSLO VÝKRESU:</small>	<small>ČÍSLO PARÉ:</small>
<small>DATUM: ČERVEN 2022</small>	5B	1
<small>MĚŘÍTKO: 1 : 5000</small>		
ZÁZNAM O ÚČINNOSTI		
<small>DATUM NABYTÍ ÚČINNOSTI ÚP</small>	<small>28. 7. 2022</small>	
<small>POŘIZOVATEL</small> OBECNÍ ÚŘAD ČERNÁ V POŠUMAVÍ IRENA PEKÁRKOVÁ starostka obce ING. ARCH. RADEK BOČEK osoba zajišťující splnění kvalifikačních požadavků	<small>SPRÁVNÍ ORGÁN, KTERÝ ÚPD VYDAL</small> ZASTUPITELSTVO OBCE ČERNÁ V POŠUMAVÍ	
<small>RAZÍTKO A PODPIS:</small>	<small>RAZÍTKO A PODPIS:</small>	

