

KRAJSKÝ ÚŘAD

JIHOČESKÝ KRAJ

Odbor životního prostředí, zemědělství a lesnictví

Oddělení ekologie krajiny, vodního hospodářství a NATURA 2000

U Zimního stadionu 1952/2

370 76 České Budějovice



KUCBX0176WLT

Naše č. j.: KUJCK 44542/2023
Sp. zn.: OZZL 44542/2023/kaje SO

Vyřizuje: Ing. Kateřina Jemelíková
Telefon: 386 720 804
E-mail: jemelikova@kraj-jihocesky.cz

Datum: 5. 4. 2023

Oznámení návrhu na vyhlášení přírodní památky Pláničský rybník – Bobovec a oznámení o možnosti seznámit se s návrhem plánu péče

Část I.

Oznámení návrhu na vyhlášení přírodní památky Pláničský rybník – Bobovec

Krajský úřad Jihočeského kraje, odbor životního prostředí, zemědělství a lesnictví (dále jen krajský úřad), jako příslušný správní orgán podle § 67 odst. 1 písm. g) zákona č. 129/2000 Sb., o krajích (krajské zřízení), ve znění pozdějších předpisů, a dále dle § 77a odst. 4 písm. h), zákona č. 114/1992 Sb., o ochraně přírody a krajiny ve znění pozdějších předpisů (dále jen zákon), oznamuje návrh na nové vyhlášení zvláště chráněného území vyhotovený podle ust. § 40 odst. 1 zákona.

Území nově navrhované ke zvláštní územní ochraně ponese název „**Pláničský rybník – Bobovec**“ a bude vyhlášeno v kategorii přírodní památky (dále jen PP) ve smyslu ust. § 36 zákona.

Souhrnná charakteristika předmětů ochrany:

Ochrana komplexu biotopů rašelinných a podmáčených lesů, podmáčených nelesních společenstev, potočních olšových luhů a vodních a litorálních společenstev rybníků a druhů rostlin a živočichů na tato stanoviště vázaných, včetně druhů střevlík Ménétríésův (*Carabus menetriesi pacholei*) nebo stulík malý (*Nuphar pumila*).

Základní ochranné podmínky jsou pro všechny PP dány ust. § 36 zákona.

V souladu s ustanovením § 36 odst. 1 zákona se navrhuje, aby na území nově navržené PP bylo možno jen se souhlasem orgánu ochrany přírody provádět tyto činnosti a zásahy:

- povolovat změny druhu pozemků nebo způsobů jejich využití, povolovat a provádět změny vodního režimu pozemků;
- povolovat a umisťovat nové stavby;
- umisťovat myslivecká zařízení k příkrmování zvěře, příkrmovat zvěř mimo příkrmovací zařízení a vypouštět odchovanou zvěř;
- hnojit pozemky, používat chemické prostředky;
- vysazovat nebo vysévat rostliny anebo vypouštět živočichy;
- provádět letnění nebo zimování rybníků;
- zasahovat do litorálních porostů, provádět úpravy dna a břehů včetně odbahňování;
- chovat ryby nebo vodní drůbež, schvalovat zarybňovací plány;
- vyznačovat nové cyklistické trasy nebo trasy pro pěší.

Souhlasy uvedené v bodech a) až i) se nevyžadují, pokud tyto činnosti vykonává přímo příslušný orgán ochrany přírody, nebo jsou příslušným orgánem ochrany přírody požadovány v rámci realizace schváleného plánu péče nebo v rámci opatření ke zlepšení stavu prostředí přírodní památky.

Navrhovaná PP se nachází na území Jihočeského kraje, v působnosti obce s rozšířenou působností Český Krumlov. Je vymezena ve správním území obcí Černá v Pošumaví, Frymburk a Světlík, v katastrálních územích Černá v Pošumaví, Frymburk a Světlík.

Předpokládaná výměra PP je **220,7226 ha**.

S podrobně zpracovaným návrhem na vyhlášení PP Pláničský rybník – Bobovec (dále jen návrh na vyhlášení) podle ust. § 40 odst. 1 zákona, včetně zakresu hranice PP v katastrální mapě, je možné se seznámit a nahlédnout do něj na Krajském úřadu Jihočeského kraje, odbor životního prostředí, zemědělství a lesnictví - oddělení ekologie krajiny, vodního hospodářství a NATURA 2000 (ul. Boženy Němcové 49/3, České Budějovice) v pondělí a ve středu od 8:00 do 16:30 hod (po předchozí domluvě informace poskytne Ing. Kateřina Jemelíková, kancelář číslo 315, telefon 386 720 804, e-mail: jemelikova@kraj-jihocesky.cz) nebo na internetových stránkách Krajského úřadu Jihočeského kraje (www.kraj-jihocesky.cz) v kapitole „Krajský úřad - Odbor životního prostředí, zemědělství a lesnictví – Ochrana přírody a krajiny – Oddělení – Příroda, krajina, druhová ochrana – Zvláště chráněná území“ (<https://zp.kraj-jihocesky.cz/zvlaste-chranena-uzemi.html>), současně na portálu veřejné správy a na Úřadu městyse Frymburk a Obecních úřadech obcí Černá v Pošumaví a Světlík.

Podle § 40 odst. 4 zákona mají dotčené obce, kraje a vlastníci nemovitostí dotčených navrhovanou ochranou, právo uplatnit k návrhu vyhlásit část přírody za zvláště chráněné území námitky, a to ve lhůtě 90 dnů od jeho zveřejnění na Portálu veřejné správy nebo od doručení oznámení o návrhu. Námitky se uplatňují písemně u Krajského úřadu Jihočeského kraje, OZZL, U Zimního stadionu 1952/2, 370 76 České Budějovice. K námitkám uplatněným po uplynutí uvedené lhůty nebude přihlédnuto. Pokud námitky nebudou uplatněny, má se za to, že dotčený subjekt s předloženým návrhem souhlasí. Vlastník je oprávněn uplatnit námitky jen proti takovému navrženému způsobu nebo rozsahu ochrany, jímž by byl dotčen ve výkonu svých práv nebo povinností. Krajský úřad rozhodne o došlých námitkách do 60 dnů od uplynutí lhůty pro uplatnění námitek. O jednotlivých námitkách se rozhodne zpravidla ve společném řízení. Krajský úřad uvede návrh do souladu s námitkami, kterým bylo vyhověno.

V souladu s ustanovením § 40 odst. 2 zákona tuto skutečnost oznamujeme známým vlastníkům nemovitostí dotčených navrhovanou ochrannou. V případě, že záznam v katastru nemovitostí již neodpovídá skutečnosti, sdělte nám prosím obratem jméno a adresu současného vlastníka.

Část II.**Oznámení o možnosti seznámit se s návrhem plánu péče o PP Pláničský rybník – Bobovec**

Krajský úřad Jihočeského kraje, odbor životního prostředí, zemědělství a lesnictví (dále jen krajský úřad), jako příslušný správní orgán podle § 67 odst. 1 písm. g) zákona č. 129/2000 Sb., o krajích (krajské zřízení), ve znění pozdějších předpisů, a dále dle § 77a odst. 4 písm. f), zákona dále oznamuje v souladu s ust. § 38 zákona, že byl zpracován návrh plánu péče o navrhovanou PP Pláničský rybník – Bobovec na období 2023–2032.

Podle ustanovení § 38 odst. 1 zákona je plán péče o zvláště chráněné území (dále jen plán péče) odborný a koncepční dokument ochrany přírody, který na základě údajů o dosavadním vývoji a současném stavu předmětu ochrany ve zvláště chráněném území navrhuje opatření na zachování nebo zlepšení stavu předmětu ochrany ve zvláště chráněném území. Plán péče slouží jako podklad pro jiné druhy plánovacích dokumentů a pro rozhodování orgánů ochrany přírody. **Pro fyzické ani právnické osoby není závazný.**

S návrhem plánu péče o navrhovanou PP Pláničský rybník – Bobovec je možné se seznámit a nahlédnout do něj na Krajském úřadu Jihočeského kraje, odbor životního prostředí, zemědělství a lesnictví - oddělení ekologie krajiny, vodního hospodářství a NATURA 2000 (ul. Boženy Němcové 49/3, České Budějovice) v pondělí a středu od 8:00 do 16:30 hod (po předchozí domluvě informace poskytne Ing. Kateřina Jemelíková, kancelář číslo 315, telefon 386 720 804, e-mail: jemelikova@kraj-jihocesky.cz) nebo na internetových stránkách Krajského úřadu Jihočeského kraje (www.kraj-jihocesky.cz) v kapitole „Krajský úřad - Odbor životního prostředí, zemědělství a lesnictví – Ochrana přírody a krajiny – Oddělení – Příroda, krajina, druhová ochrana – Zvláště chráněná území“ (<https://zp.kraj-jihocesky.cz/zvlaste-chranena-uzemi.html>), současně na portálu veřejné správy a na Úřadu městyse Frymburk a Obecních úřadech obcí Černá v Pošumaví a Světlík.

Podle § 40 odst. 2 a 4 zákona o ochraně přírody, mohou dotčené obce a kraje uplatnit písemné připomínky k předloženému návrhu ve lhůtě 90 dnů od obdržení návrhu. Vlastníci nemovitostí dotčených navrhovanou změnou tak mohou učinit ve lhůtě 90 dnů od doručení písemného oznámení o předložení návrhu k projednání. Připomínky se uplatňují písemně u Krajského úřadu Jihočeského kraje, OZZL, U Zimního stadionu 1952/2, 370 76 České Budějovice.

Dotčené obce žádáme v souladu s ustanovením § 38 odst. 3 zákona o zveřejnění tohoto oznámení na úřední desce do 5 dnů od jeho obdržení po dobu 15 dnů a vyznačení data vyvěšení a sejmutí z úřední desky.

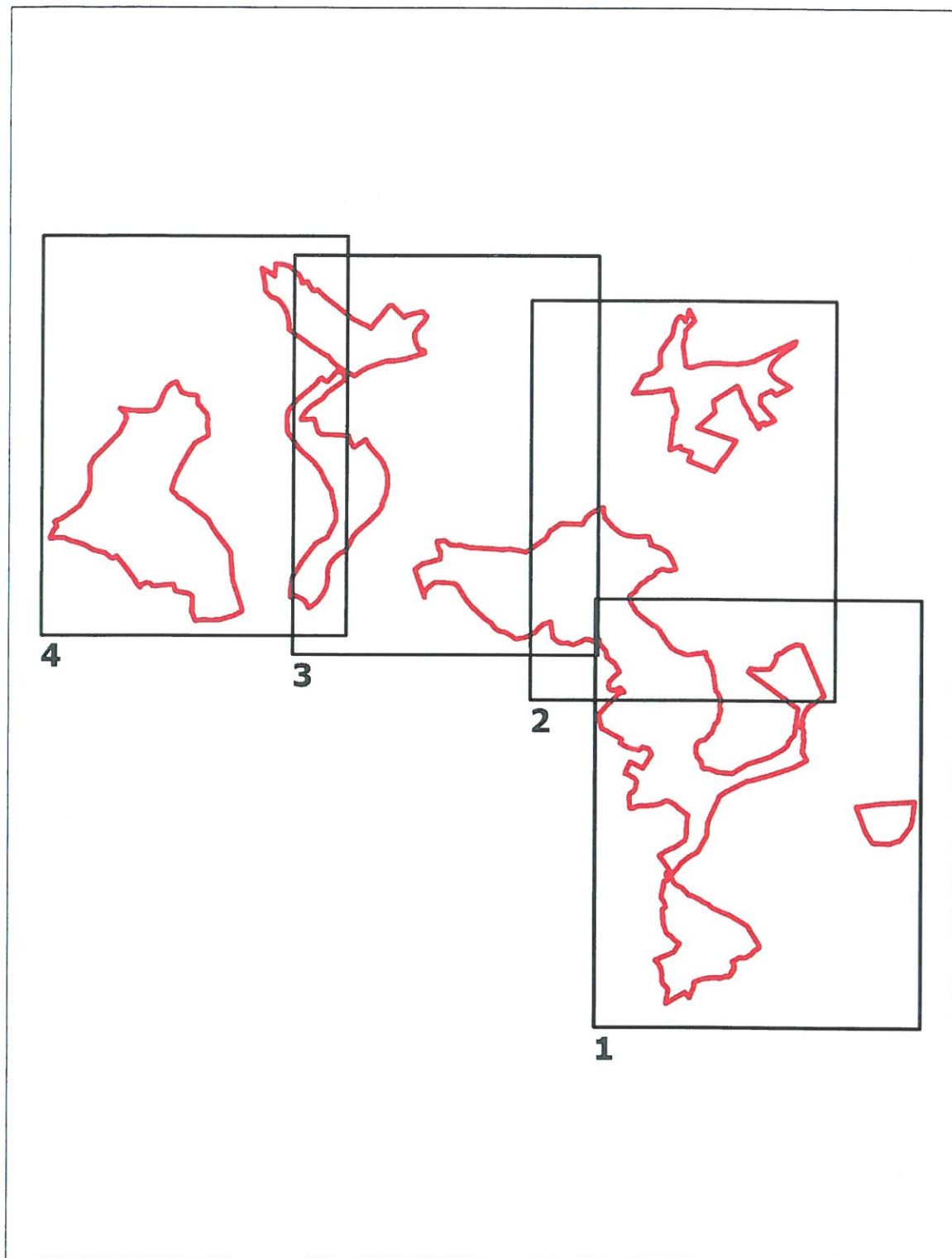
Toto potvrzené oznámení zašlete zpět na adresu Krajského úřadu Jihočeského kraje, OZZL, U Zimního stadionu 1952/2, 370 76 České Budějovice.

Ing. Zdeněk Klimeš
vedoucí odboru

Přílohy

- Katastrální mapa se zákresem PP Pláničský rybník – Bobovec
- Parcelní vymezení PP Pláničský rybník – Bobovec

Příloha č. 1 Katastrální mapa se zákresem PP Pláničský rybník – Bobovec



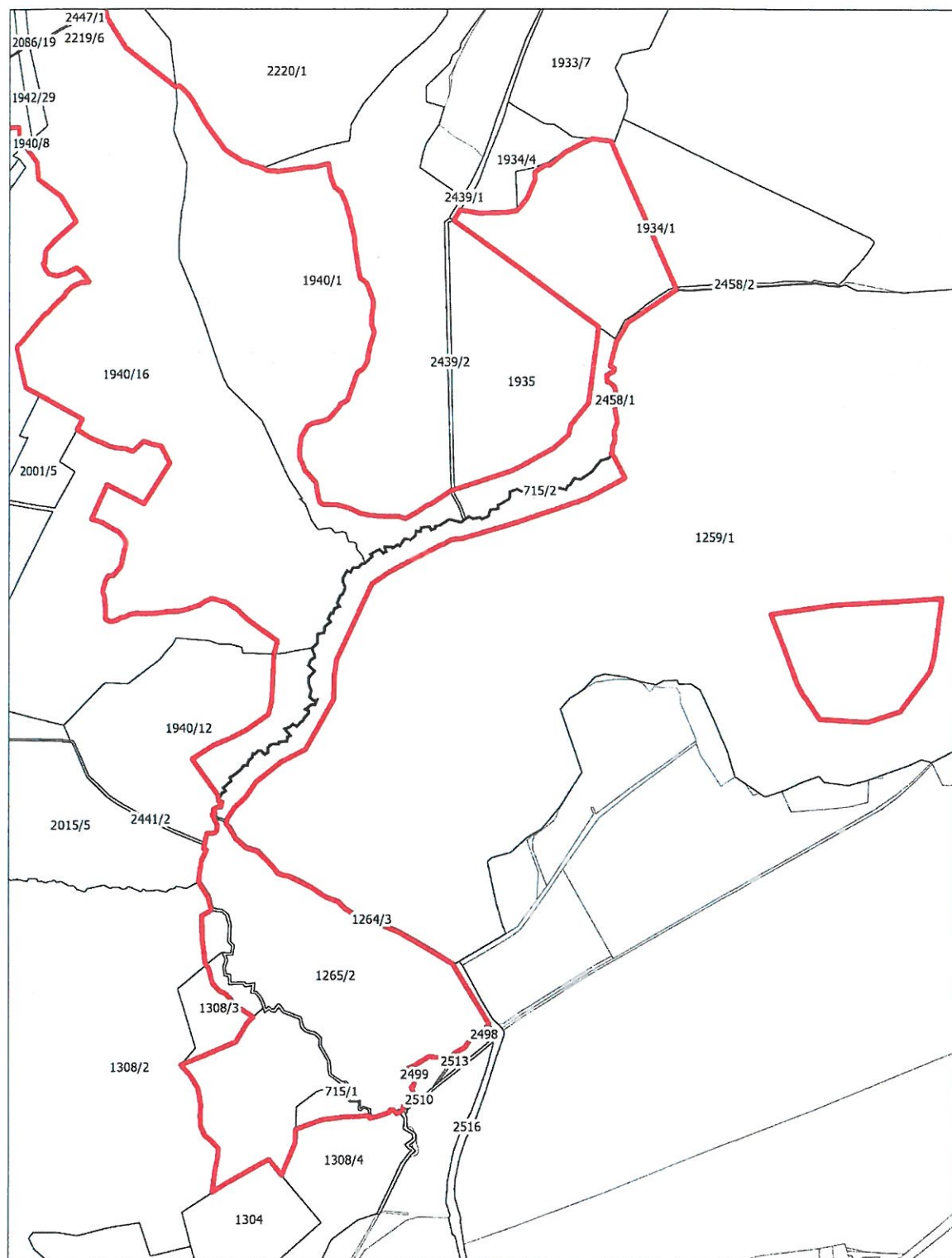
 PP Pláničský rybník – Bobovec




0 100 200 m

podkladová data:
katastr nemovitostí ČR, k 1. 1. 2023 © ČÚZK

vyhotovil:
odbor životního prostředí, zemědělství a lesnictví,
Jihočeský kraj, březen 2023

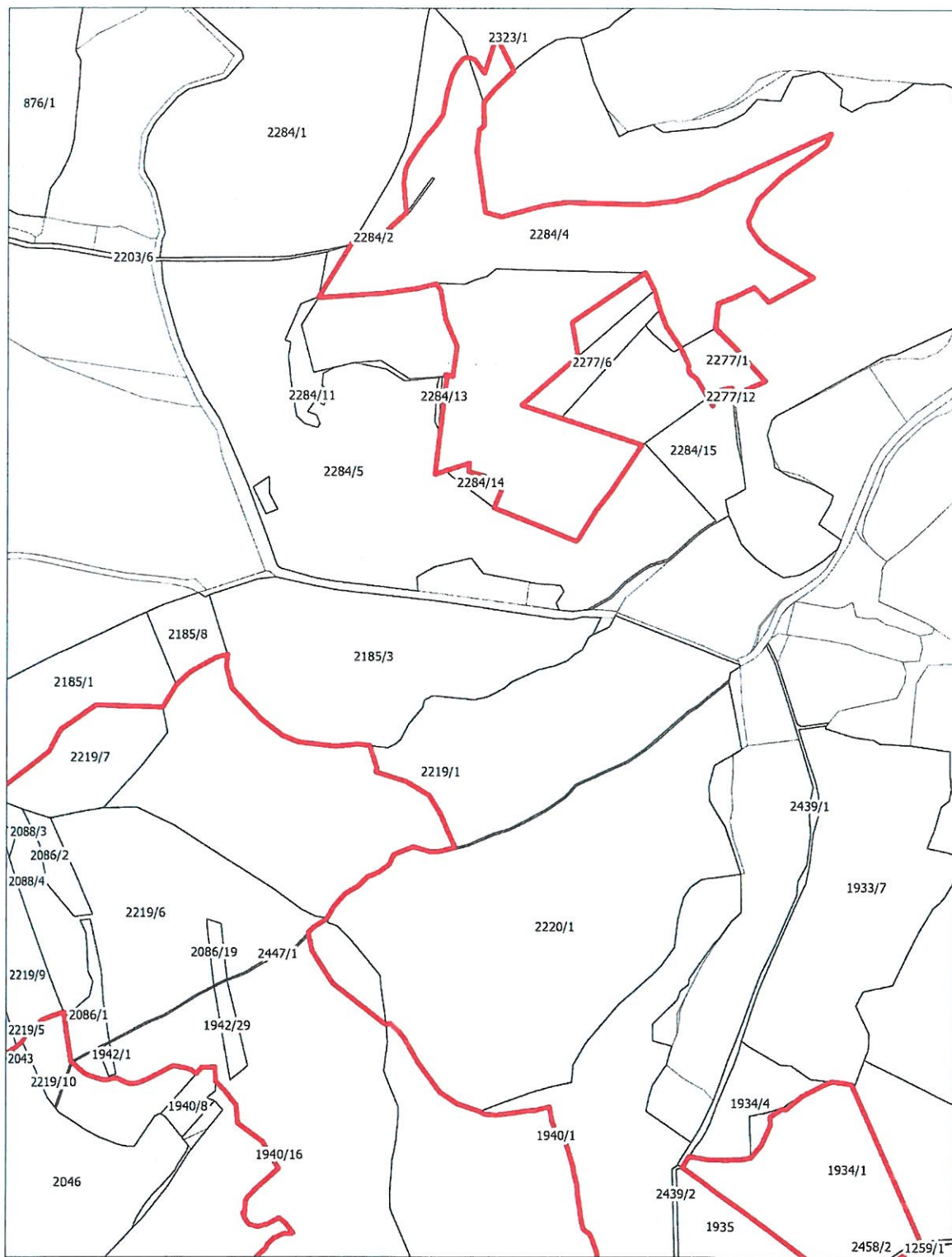


- PP Pláničský rybník – Bobovec
- dotčené parcely
- katastr nemovitostí



podkladová data:
katastr nemovitostí ČR, k 1. 1. 2023 © ČÚZK

vyhotovil:
odbor životního prostředí, zemědělství a lesnictví,
Jihočeský kraj, březen 2023



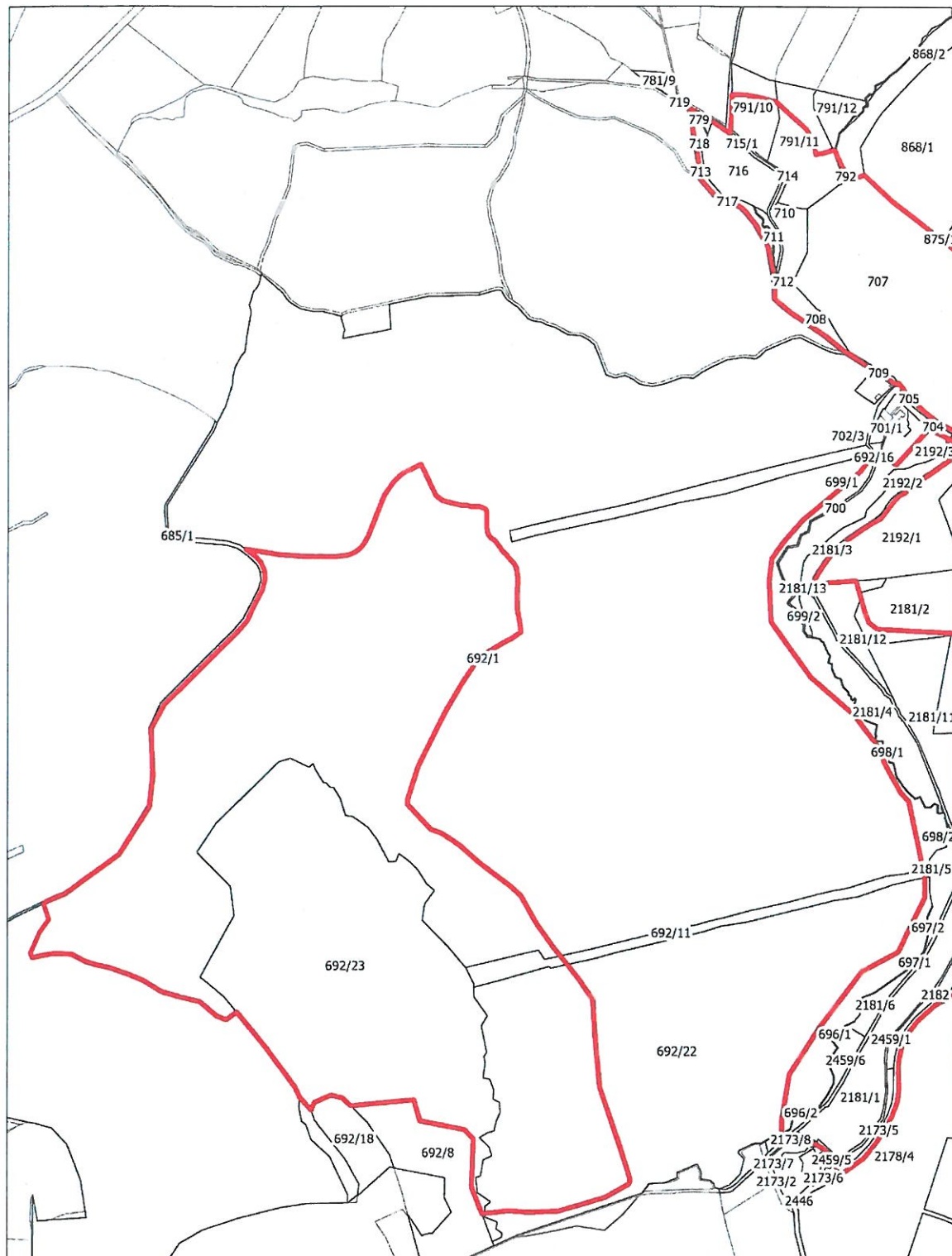
- PP Pláničský rybník – Bobovec
- dotčené parcely
- katastr nemovitostí



0 100 200 m

podkladová data:
katastr nemovitostí ČR, k 1. 1. 2023 © ČÚZK

vyhotovil:
odbor životního prostředí, zemědělství a lesnictví,
Jihočeský kraj, březen 2023



- PP Pláničský rybník – Bobovec
- dotčené parcely
- katastr nemovitostí



0 100 200 m

podkladová data:
katastr nemovitostí ČR, k 1. 1. 2023 © ČÚZK

vyhotovil:
odbor životního prostředí, zemědělství a lesnictví,
Jihočeský kraj, březen 2023

Příloha č. 2 Parcelní vymezení PP Pláničský rybník – Bobovec

Katastrální území: 619868 Černá v Pošumaví

Číslo parcely podle KN	Číslo parcely podle PK nebo jiných evidencí	Druh pozemku podle KN	Způsob využití pozemku podle KN	Číslo listu vlastnictví	Výměra parcely celková podle KN (m ²)	Výměra parcely v ZCHÚ (m ²)	Část parcely
700		vodní plocha	koryto vodního toku umělé	10002	1897	1063	ANO
707		vodní plocha	rybník	1620	104832	104832	NE
708		lesní pozemek		15	4010	4010	NE
709		ostatní plocha	ostatní komunikace	15	1047	18	ANO
710		ostatní plocha	jiná plocha	10002	4658	4646	ANO
711		ostatní plocha	neplodná půda	10002	827	827	NE
712		vodní plocha	koryto vodního toku umělé	1620	360	325	ANO
713		lesní pozemek		15	2006	2006	NE
714		ostatní plocha	neplodná půda	1620	647	647	NE
716		vodní plocha	rybník	1620	8944	8944	NE
718		ostatní plocha	neplodná půda	10002	871	870	ANO
719		ostatní plocha	neplodná půda	10002	306	306	NE
779		vodní plocha	koryto vodního toku umělé	15	61	61	NE
792		vodní plocha	koryto vodního toku umělé	15	1167	422	ANO
877		vodní plocha	koryto vodního toku umělé	15	342	183	ANO
692/1		lesní pozemek		15	1135277	273342	ANO
692/11		lesní pozemek		989	12373	4055	ANO
692/16		ostatní plocha	jiná plocha	265	139	114	ANO
692/22		lesní pozemek		15	218173	80310	ANO
692/23		lesní pozemek		1620	163114	159377	ANO
696/1		vodní plocha	koryto vodního toku umělé	15	226	225	ANO
696/2		vodní plocha	koryto vodního toku umělé	15	126	90	ANO
697/1		vodní plocha	koryto vodního toku umělé	15	132	132	NE
697/2		vodní plocha	koryto vodního toku umělé	15	95	94	ANO
698/1		vodní plocha	koryto vodního toku umělé	15	546	546	NE
698/2		vodní plocha	koryto vodního toku umělé	15	69	63	ANO
699/1		trvalý travní porost		265	12773	10052	ANO
699/2		trvalý travní porost		10002	713	713	NE
701/1		vodní plocha	koryto vodního toku umělé	10002	134	31	ANO

Číslo parcely podle KN	Číslo parcely podle PK nebo jiných evidencí	Druh pozemku podle KN	Způsob využití pozemku podle KN	Číslo listu vlastnictví	Výměra parcely celková podle KN (m ²)	Výměra parcely v ZCHÚ (m ²)	Část parcely
715/1		ostatní plocha	ostatní komunikace	15	2906	1009	ANO
791/10		lesní pozemek		15	7949	5313	ANO
791/11		lesní pozemek		15	13567	9650	ANO
857/1		trvalý travní porost		1293	151773	4366	ANO
875/2		lesní pozemek		10001	215	215	NE
875/4		vodní plocha	rybník	10002	236	229	ANO
875/5		lesní pozemek		10001	87	87	NE
875/6		lesní pozemek		10001	4	4	NE
876/1		lesní pozemek		10001	206215	25571	ANO
Celkem						704749	

Katastrální území: 635260 Frymburk

Číslo parcely podle KN	Číslo parcely podle PK nebo jiných evidencí	Druh pozemku podle KN	Způsob využití pozemku podle KN	Číslo listu vlastnictví	Výměra parcely celková podle KN (m ²)	Výměra parcely v ZCHÚ (m ²)	Část parcely
1259/1		lesní pozemek		10001	1038415	73430	ANO
1264/3		ostatní plocha	silnice	10002	1692	74	ANO
1265/2		lesní pozemek		10001	99220	99220	NE
1308/2		lesní pozemek		1539	1023663	44214	ANO
1308/3		lesní pozemek		10	13324	3302	ANO
1308/4		lesní pozemek		10	92462	4566	ANO
715/1		vodní plocha	koryto vodního toku přirozené nebo upravené	10	3532	2625	ANO
715/2		vodní plocha	koryto vodního toku přirozené nebo upravené	10	2705	1901	ANO
Celkem						229331	

Katastrální území: 760625 Světlík

Číslo parcely podle KN	Číslo parcely podle PK nebo jiných evidencí	Druh pozemku podle KN	Způsob využití pozemku podle KN	Číslo listu vlastnictví	Výměra parcely celková podle KN (m ²)	Výměra parcely v ZCHÚ (m ²)	Část parcely
1935		lesní pozemek		6	93910	21051	ANO
2182		lesní pozemek		6	7044	7044	NE
2446		ostatní plocha	ostatní komunikace	6	12875	4748	ANO
1934/1		ostatní plocha	neplodná půda	198	120815	57844	ANO
1940/1		lesní pozemek		6	261766	129271	ANO

Číslo parcely podle KN	Číslo parcely podle PK nebo jiných evidencí	Druh pozemku podle KN	Způsob využití pozemku podle KN	Číslo listu vlastnictví	Výměra parcely celková podle KN (m ²)	Výměra parcely v ZCHÚ (m ²)	Část parcely
1940/12		lesní pozemek		6	81020	14926	ANO
1940/16		lesní pozemek		10001	537306	277504	ANO
1942/1		lesní pozemek		196	697	697	NE
1942/29		lesní pozemek		196	3690	3646	ANO
2086/1		lesní pozemek		196	6426	6426	NE
2086/19		lesní pozemek		196	2027	2027	NE
2086/2		lesní pozemek		196	6268	6268	NE
2088/1		lesní pozemek		6	64376	63091	ANO
2088/3		vodní plocha	zamokřená plocha	10001	649	646	ANO
2088/4		vodní plocha	zamokřená plocha	248	7277	7271	ANO
2173/5		ostatní plocha	jiná plocha	10002	1362	1362	NE
2173/6		ostatní plocha	jiná plocha	10002	411	96	ANO
2173/7		trvalý travní porost		10002	3137	398	ANO
2181/1		trvalý travní porost		60001	76180	76180	NE
2181/11		trvalý travní porost		60001	26628	26628	NE
2181/12		ostatní plocha	jiná plocha	60001	6879	6250	ANO
2181/13		vodní plocha	koryto vodního toku umělé	6	118	118	NE
2181/2		trvalý travní porost		288	32345	2685	ANO
2181/3		vodní plocha	koryto vodního toku umělé	6	6570	5821	ANO
2181/4		ostatní plocha	jiná plocha	60001	13929	13929	NE
2181/5		trvalý travní porost		60001	4709	4709	NE
2181/6		ostatní plocha	jiná plocha	60001	2688	2688	NE
2192/2		ostatní plocha	neplodná půda	335	5822	5822	NE
2203/13		ostatní plocha	neplodná půda	10002	4873	4872	ANO
2219/1		lesní pozemek		10001	188705	97374	ANO
2219/5		lesní pozemek		6	73261	73261	NE
2219/6		lesní pozemek		10001	94255	94255	ANO
2219/7		lesní pozemek		6	26747	26531	ANO
2219/8		lesní pozemek		248	3667	3667	NE
2219/9		lesní pozemek		248	18696	18696	NE
2277/1		lesní pozemek		6	375458	87903	ANO
2284/15		trvalý travní porost		363	17055	130	ANO
2284/2		vodní plocha	koryto vodního toku umělé	313	541	541	NE
2284/4		trvalý travní porost		263	122171	105263	ANO
2323/1		ostatní plocha	neplodná půda	293	105853	2857	ANO
2439/2		ostatní plocha	ostatní komunikace	10002	2891	220	ANO
2447/1		ostatní plocha	ostatní komunikace	6	3229	1055	ANO

Číslo parcely podle KN	Číslo parcely podle PK nebo jiných evidencí	Druh pozemku podle KN	Způsob využití pozemku podle KN	Číslo listu vlastnictví	Výměra parcely celková podle KN (m2)	Výměra parcely v ZCHÚ (m2)	Část parcely
2458/1		vodní plocha	koryto vodního toku přirozené nebo upravené	6	1870	1617	ANO
2458/2		vodní plocha	koryto vodního toku přirozené nebo upravené	6	2192	881	ANO
2459/1		vodní plocha	koryto vodního toku přirozené nebo upravené	60001	1510	1510	NE
2459/6		ostatní plocha	jiná plocha	10002	3721	3366	ANO
Celkem						1273145	

Záznam o zveřejnění

Vyvěšeno dne: 6.4.2023

Sejmuto dne: 24.4.2023

Úřad vyvěšující písemnost na úřední desku tímto potvrzuje, že písemnost byla současně zveřejněna i způsobem umožňujícím dálkový přístup podle ustanovení § 25 odst. 2 zákona č. 500/2004 Sb. správní řád, ve znění pozdějších předpisů.

**OBECNÍ ÚŘAD
Černá v Pošumaví**

 (5)

.....
Podpis a razítko oprávněné osoby
potvrzující vyvěšení a zveřejnění

**OBECNÍ ÚŘAD
Černá v Pošumaví**

 (5)

.....
Podpis a razítko oprávněné osoby
potvrzující sejmnutí